















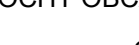

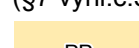




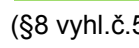

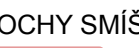









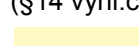













Legenda


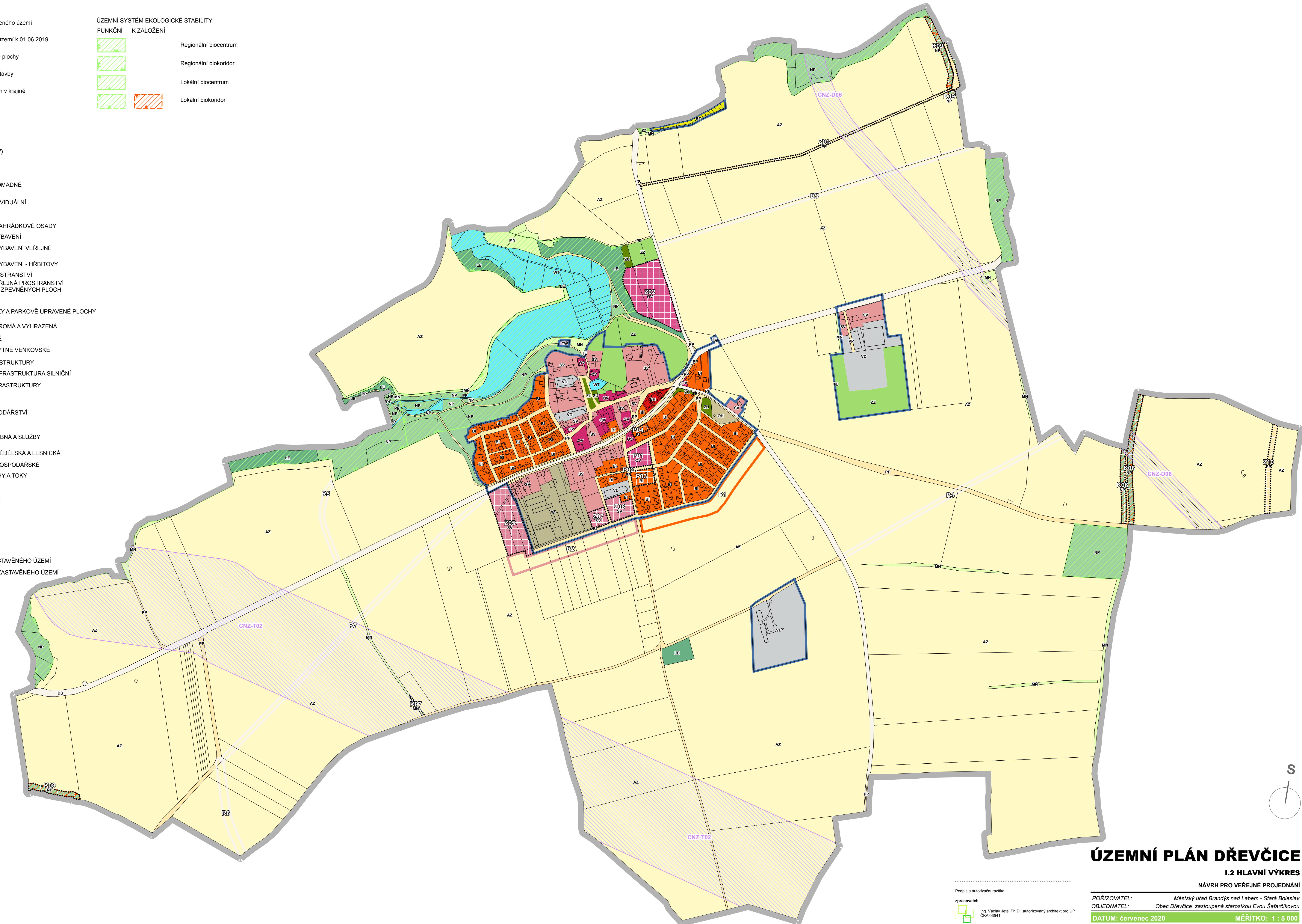
-  Hranice řešeného území
-  Zastavěné území k 01.06.2019
-  Zastavitelné plochy
-  Plochy přestavby
-  Plochy změn v krajině

- PŘEKRYVNÁ ZNAČENÍ**
-  CNZ-D06 Koridory dopravní infrastruktury vymezené nadřazenou dokumentací
 -  CNZ-T02 Koridory technické infrastruktury vymezené nadřazenou dokumentací

PLOCHY S ROZDÍLNÝM ZPŮSOBEM VYUŽITÍ (RZV)

- | stav | návrh | územní rezervy | |
|---|---|---|--|
| (§4 vyhl.č.501/2006 Sb.) PLOCHY BYDLENÍ | | | |
|  |  |  | BYDLENÍ HROMADNÉ |
|  |  |  | BYDLENÍ INDIVIDUÁLNÍ |
| (§5 vyhl.č.501/2006 Sb.) PLOCHY REKREACE | | | |
|  | | | REKREACE ZAHRÁDKOVÉ OSADY |
| (§6 vyhl.č.501/2006 Sb.) PLOCHY OBČANSKÉHO VYBAVENÍ | | | |
|  |  |  | OBČANSKÉ VYBAVENÍ VEŘEJNÉ |
|  | | | OBČANSKÉ VYBAVENÍ - HRBITOVY |
| (§7 vyhl.č.501/2006 Sb.) PLOCHY VEŘEJNÝCH PROSTRANSTVÍ | | | |
|  |  |  | VYBRANÁ VEŘEJNÁ PROSTRANSTVÍ S PŘEVAHOU ZPEVNĚNÝCH PLOCH |
| (Standard ÚP) ZELENĚ | | | |
|  | | | ZELENĚ - PARKY A PARKOVÉ UPRAVENÉ PLOCHY |
|  | | | ZELENĚ SOUKROMÁ A VYHRAZENÁ |
| (§8 vyhl.č.501/2006 Sb.) PLOCHY SMÍŠENÉ OBYTNÉ | | | |
|  |  |  | SMÍŠENÉ OBYTNÉ VENKOVSKÉ |
| (§9 vyhl.č.501/2006 Sb.) PLOCHY DOPRAVNÍ INFRASTRUKTURY | | | |
|  |  |  | DOPRAVNÍ INFRASTRUKTURA SILNIČNÍ |
| (§10 vyhl.č.501/2006 Sb.) PLOCHY TECHNICKÉ INFRASTRUKTURY | | | |
|  | | | ENERGETIKA |
|  | | | VODNÍ HOSPODÁŘSTVÍ |
| (§11 vyhl.č.501/2006 Sb.) PLOCHY VÝROBNÍ | | | |
|  | | | VÝROBA DROBNÁ A SLUŽBY |
|  | | | VÝROBA ZEMĚLÉSKÁ A LESNICKÁ |
| (§13 vyhl.č.501/2006 Sb.) PLOCHY VODNÍ A VODOHOSPODÁŘSKÉ | | | |
|  | | | VODNÍ PLOCHY A TOKY |
| (§14 vyhl.č.501/2006 Sb.) PLOCHY ZEMĚLÉSKÉ | | | |
|  | | | ZEMĚLÉSKÉ |
| (§15 vyhl.č.501/2006 Sb.) PLOCHY LESNÍ | | | |
|  | | | LESNÍ |
| (§16 vyhl.č.501/2006 Sb.) PLOCHY PŘÍRODNÍ | | | |
|  |  |  | PŘÍRODNÍ |
| (§17 vyhl.č.501/2006 Sb.) PLOCHY SMÍŠENÉ NEZASTAVĚNÉHO ÚZEMÍ | | | |
|  |  |  | SMÍŠENÉ NEZASTAVĚNÉHO ÚZEMÍ |


- ÚZEMNÍ SYSTÉM EKOLOGICKÉ STABILITY**
- | FUNKČNÍ | K ZALOŽENÍ | |
|---|---|-----------------------|
|  | | Regionální biocentrum |
|  | | Regionální biokoridor |
|  | | Lokální biocentrum |
|  |  | Lokální biokoridor |



ÚZEMNÍ PLÁN DŘEVČICE

I.2 HLAVNÍ VÝKRES

NÁVRH PRO VEŘEJNÉ PROJEDNÁNÍ

Podpis a autorizační razítko
 zpracovatel:
 Ing. Václav Jeteř Ph.D., autorizovaný architekt pro ÚP ČKA 03541

PORÍZOVATEL: Městský úřad Brandýs nad Labem - Stará Boleslav
 OBJEDNATEL: Obec Dřevčice zastoupená starostkou Evou Šafáříkovou
 DATUM: červenec 2020 MĚŘÍTKO: 1 : 5 000