

Legenda

STABILIZOVANÉ PLOCHY
PLOCHY ZMĚN



Hranice řešeného území



Zastavěné území k 01.06.2019



Hranice záboru půdního fondu



Hranice záboru ZPF - koridory



Hranice a kód BPEJ, třída ochrany ZPF



Areál odvodnění

TŘÍDY OCHRANY ZPF:



I. třída ochrany




II. třída ochrany



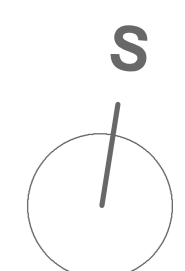
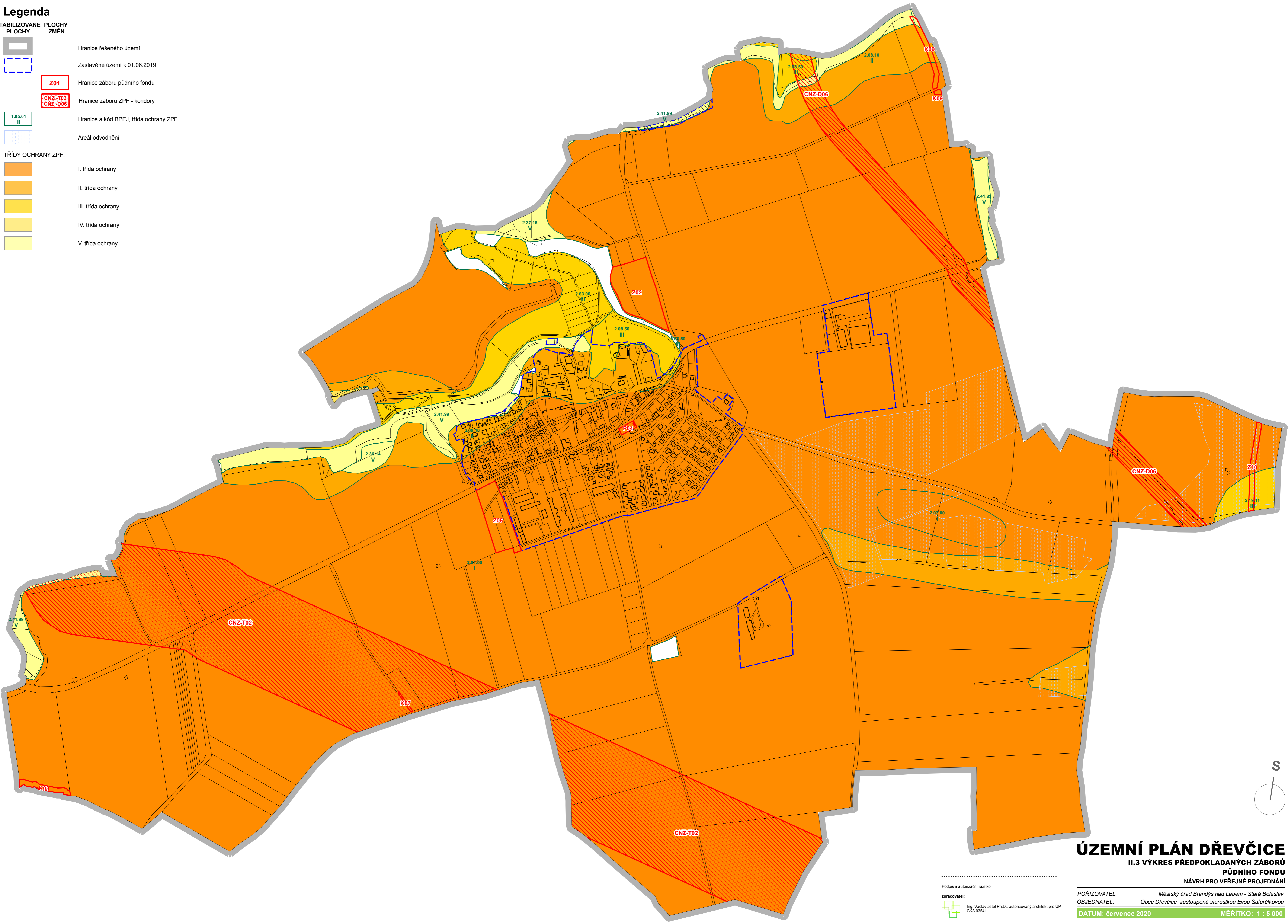
III. třída ochrany



IV. třída ochrany



V. třída ochrany



ÚZEMNÍ PLÁN DŘEVČICE II.3 VÝKRES PŘEDPOKLADANÝCH ZÁBORŮ PŮDNÍHO FONDU

NÁVRH PRO VĚŘEJNÉ PROJEDNÁNÍ

Podpis a autorizační razítko
zpracovatel:
Ing. Václav Jeteř Ph.D., autorizovaný architekt pro ÚP
ČKA 03541

POŘIZOVATEL: Městský úřad Brandýs nad Labem - Stará Boleslav
OBJEDNATEL: Obec Dřevčice zastoupená starostkou Evou Šafářčikovou
DATUM: červenec 2020 MĚŘÍTKO: 1 : 5 000