

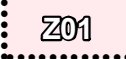





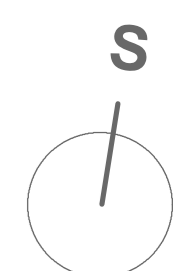
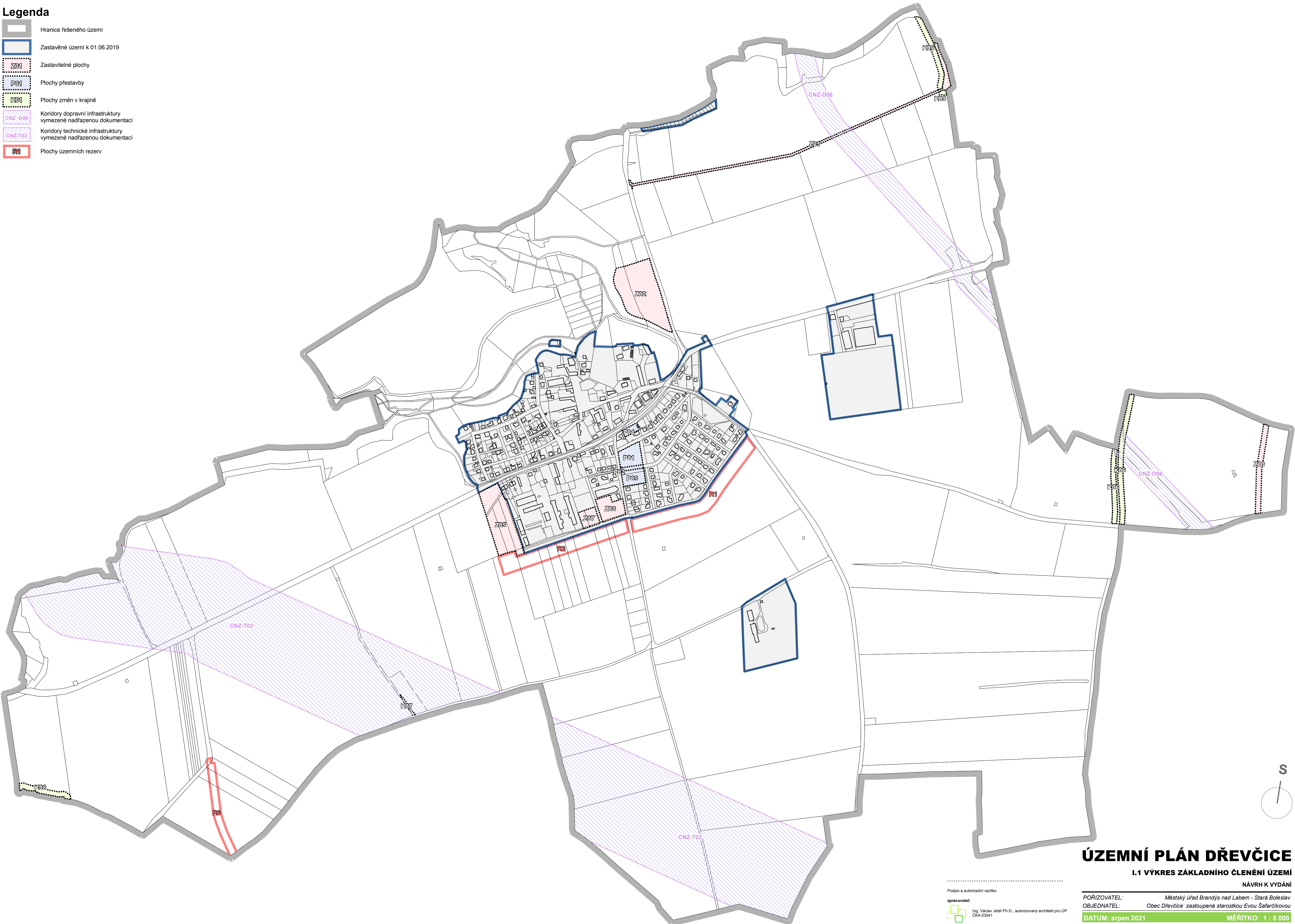


Legenda


-  Hranice řešeného území
-  Zastavěné území k 01.06.2019
-  Z01 Zastavitelné plochy
-  P01 Plochy přestavby
-  K01 Plochy změn v krajině
-  CNZ-D06 Koridory dopravní infrastruktury vymezené nadřazenou dokumentací
-  CNZ-T02 Koridory technické infrastruktury vymezené nadřazenou dokumentací
-  R1 Plochy územních rezerv



ÚZEMNÍ PLÁN DŘEVČICE

I.1 VÝKRES ZÁKLADNÍHO ČLENĚNÍ ÚZEMÍ

NÁVRH K VYDÁNÍ

Podpis a autorizační razítko
zpracovatel:
 Ing. Václav Jeteř Ph.D., autorizovaný architekt pro ÚP
ČKA 03541

PORÍZOVATEL: Městský úřad Brandýs nad Labem - Stará Boleslav
OBJEDNATEL: Obec Dřevčice zastoupená starostkou Evou Šafářčikovou
DATUM: srpen 2021 MĚŘITKO: 1 : 5 000