


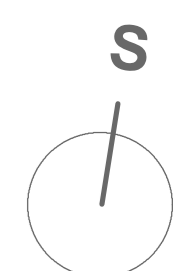
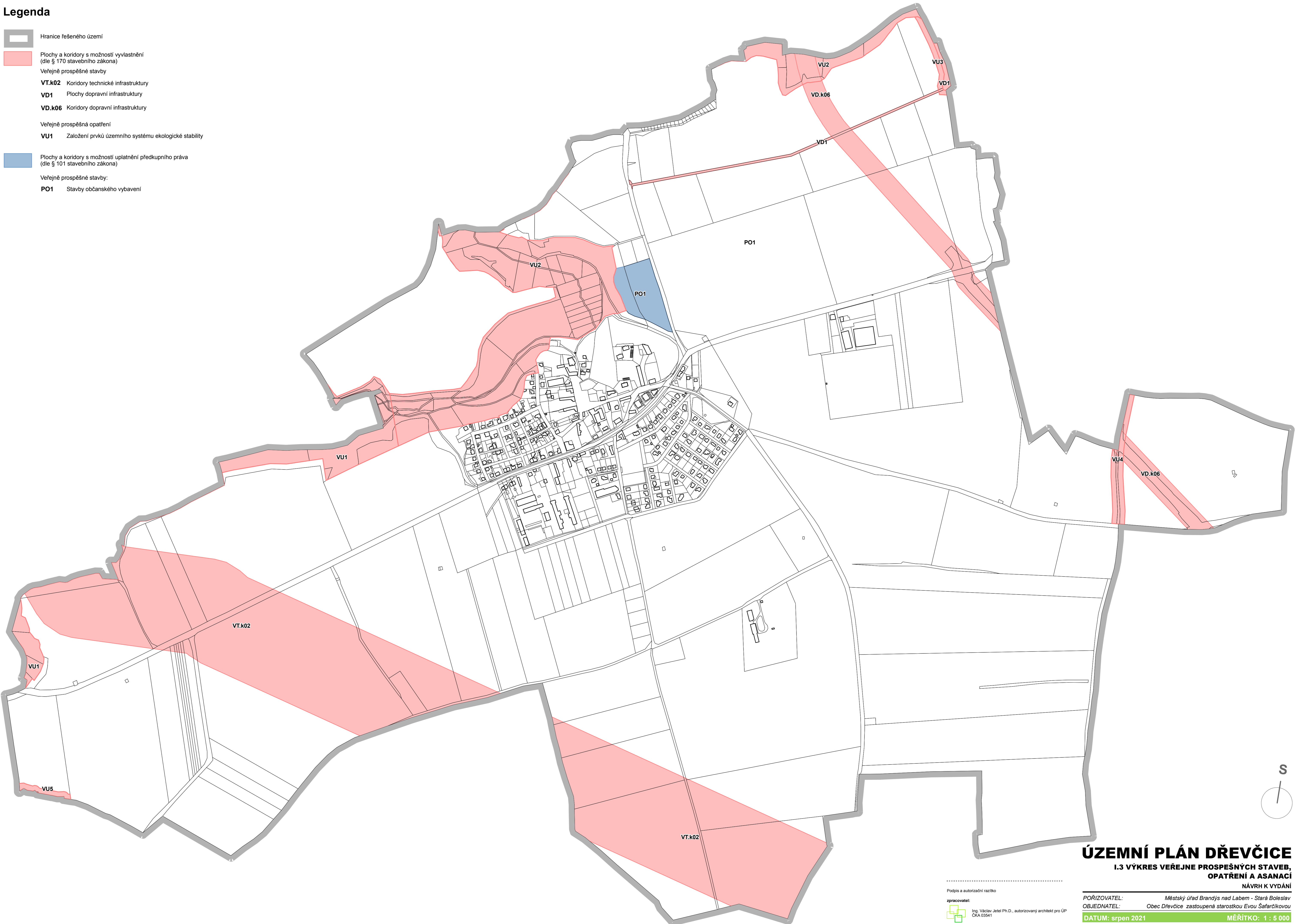



# Legenda

-  Hranice řešeného území
-  Plochy a koridory s možností vyvlastnění (dle § 170 stavebního zákona)  
Veřejně prospěšné stavby
  - VT.k02** Koridory technické infrastruktury
  - VD1** Plochy dopravní infrastruktury
  - VD.k06** Koridory dopravní infrastruktury
- Veřejně prospěšná opatření
  - VU1** Založení prvků územního systému ekologické stability
-  Plochy a koridory s možností uplatnění předkupního práva (dle § 101 stavebního zákona)  
Veřejně prospěšné stavby:
  - PO1** Stavby občanského vybavení



## ÚZEMNÍ PLÁN DŘEVČICE I.3 VÝKRES VEŘEJNE PROSPĚŠNÝCH STAVEB, OPATŘENÍ A ASANACÍ NÁVRH K VYDÁNÍ

Podpis a autorizační razítko  
zpracovatel:  
 Ing. Václav Jeteř Ph.D., autorizovaný architekt pro ÚP  
ČKA 03541

POŘIZOVATEL: Městský úřad Brandýs nad Labem - Stará Boleslav  
OBJEDNATEL: Obec Dřevčice zastoupená starostkou Evou Šafářčikovou  
DATUM: srpen 2021 MĚŘÍTKO: 1 : 5 000