













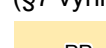



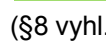









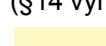










**Legenda**

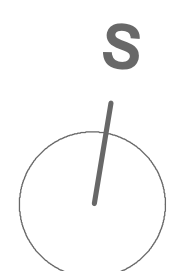
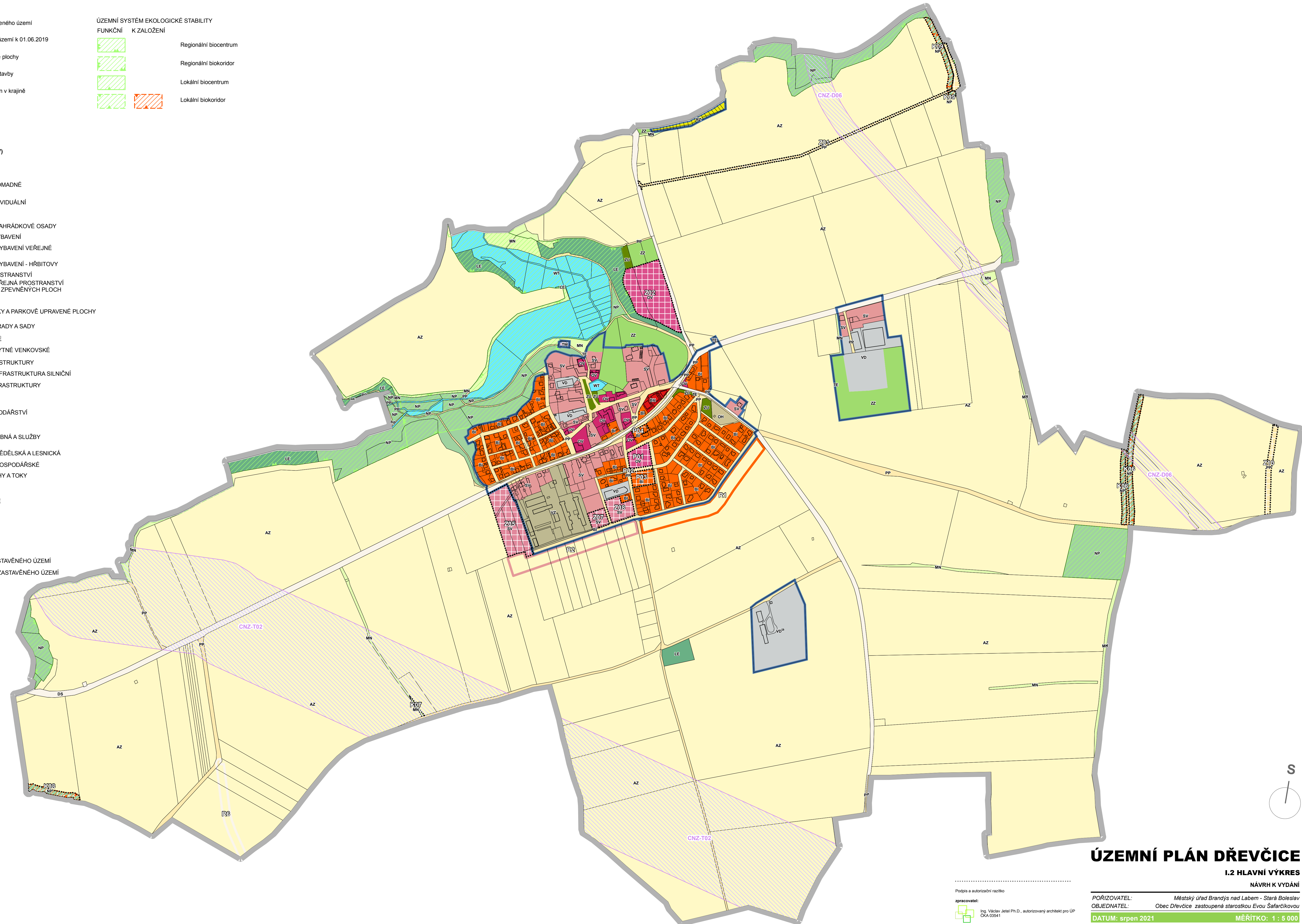
-  Hranice řešeného území
-  Zastavěné území k 01.06.2019
-  Zastavitelné plochy
-  Plochy přestavby
-  Plochy změn v krajině

- PŘEKRYVNÁ ZNAČENÍ**
-  CNZ-D06 Koridory dopravní infrastruktury vymezené nadřazenou dokumentací
  -  CNZ-T02 Koridory technické infrastruktury vymezené nadřazenou dokumentací

**PLOCHY S ROZDÍLNÝM ZPŮSOBEM VYUŽITÍ (RZV)**

- | stav  | návrh   | územní rezervy   |
|---|---|--|
| §4 vyhl.č.501/2006 Sb.) PLOCHY BYDLENÍ  |   |  |
|    |   | BYDLENÍ HROMADNÉ   |
|    |    | BYDLENÍ INDIVIDUÁLNÍ                                     |
| §5 vyhl.č.501/2006 Sb.) PLOCHY REKREACE   |   |  |
|    |   | REKREACE ZAHRÁDKOVÉ OSADY                                |
| §6 vyhl.č.501/2006 Sb.) PLOCHY OBČANSKÉHO VYBAVENÍ                                |   |  |
|    |    | OBČANSKÉ VYBAVENÍ VEŘEJNÉ                                |
|    |   | OBČANSKÉ VYBAVENÍ - HRBITOVY                             |
| §7 vyhl.č.501/2006 Sb.) PLOCHY VEŘEJNÝCH PROSTRANSTVÍ                             |   |  |
|    |    | VYBRANÁ VEŘEJNÁ PROSTRANSTVÍ S PŘEVAHOU ZPEVNĚNÝCH PLOCH |
| (Standard ÚP) ZELENĚ  |   |  |
|    |   | ZELENĚ - PARKY A PARKOVÉ UPRAVENÉ PLOCHY                 |
|    |   | ZELENĚ - ZAHRADY A SADY                                  |
| §8 vyhl.č.501/2006 Sb.) PLOCHY SMÍŠENÉ OBYTNÉ                                     |   |  |
|    |    | SMÍŠENÉ OBYTNÉ VENKOVSKÉ                                 |
| §9 vyhl.č.501/2006 Sb.) PLOCHY DOPRAVNÍ INFRASTRUKTURY                            |   |  |
|    |    | DOPRAVNÍ INFRASTRUKTURA SILNIČNÍ                         |
| §10 vyhl.č.501/2006 Sb.) PLOCHY TECHNICKÉ INFRASTRUKTURY                          |   |  |
|    |   | ENERGETIKA   |
|    |   | VODNÍ HOSPODÁŘSTVÍ                                       |
| §11 vyhl.č.501/2006 Sb.) PLOCHY VÝROBNÍ   |   |  |
|    |   | VÝROBA DROBNÁ A SLUŽBY                                   |
|    |   | VÝROBA ZEMĚDĚLSKÁ A LESNICKÁ                             |
| §13 vyhl.č.501/2006 Sb.) PLOCHY VODNÍ A VODOHOSPODÁŘSKÉ                           |   |  |
|    |   | VODNÍ PLOCHY A TOKY                                      |
| §14 vyhl.č.501/2006 Sb.) PLOCHY ZEMĚDĚLSKÉ  |   |  |
|  |   | ZEMĚDĚLSKÉ   |
| §15 vyhl.č.501/2006 Sb.) PLOCHY LESNÍ   |   |  |
|  |   | LESNÍ  |
| §16 vyhl.č.501/2006 Sb.) PLOCHY PŘÍRODNÍ  |   |  |
|  |  | PŘÍRODNÍ   |
| §17 vyhl.č.501/2006 Sb.) PLOCHY SMÍŠENÉ NEZASTAVĚNÉHO ÚZEMÍ                       |   |  |
|  |  | SMÍŠENÉ NEZASTAVĚNÉHO ÚZEMÍ                              |


- ÚZEMNÍ SYSTÉM EKOLOGICKÉ STABILITY**
- | FUNKČNÍ   | K ZALOŽENÍ            |
|---|-----------------------|
|  | Regionální biocentrum |
|  | Regionální biokoridor |
|  | Lokální biocentrum    |
|  | Lokální biokoridor    |



**ÚZEMNÍ PLÁN DŘEVČICE**

I.2 HLAVNÍ VÝKRES

NÁVRH K VYDÁNÍ

Podpis a autorizační razítko  
 zpracovatel:  
 Ing. Václav Jeteř Ph.D., autorizovaný architekt pro ÚP  
 ČKA 03541

PORIZOVATEL: Městský úřad Brandýs nad Labem - Stará Boleslav  
 OBJEDNATEL: Obec Dřevčice zastoupená starostkou Evou Šafáříkovou  
 DATUM: srpen 2021 MĚŘÍTKO: 1 : 5 000