


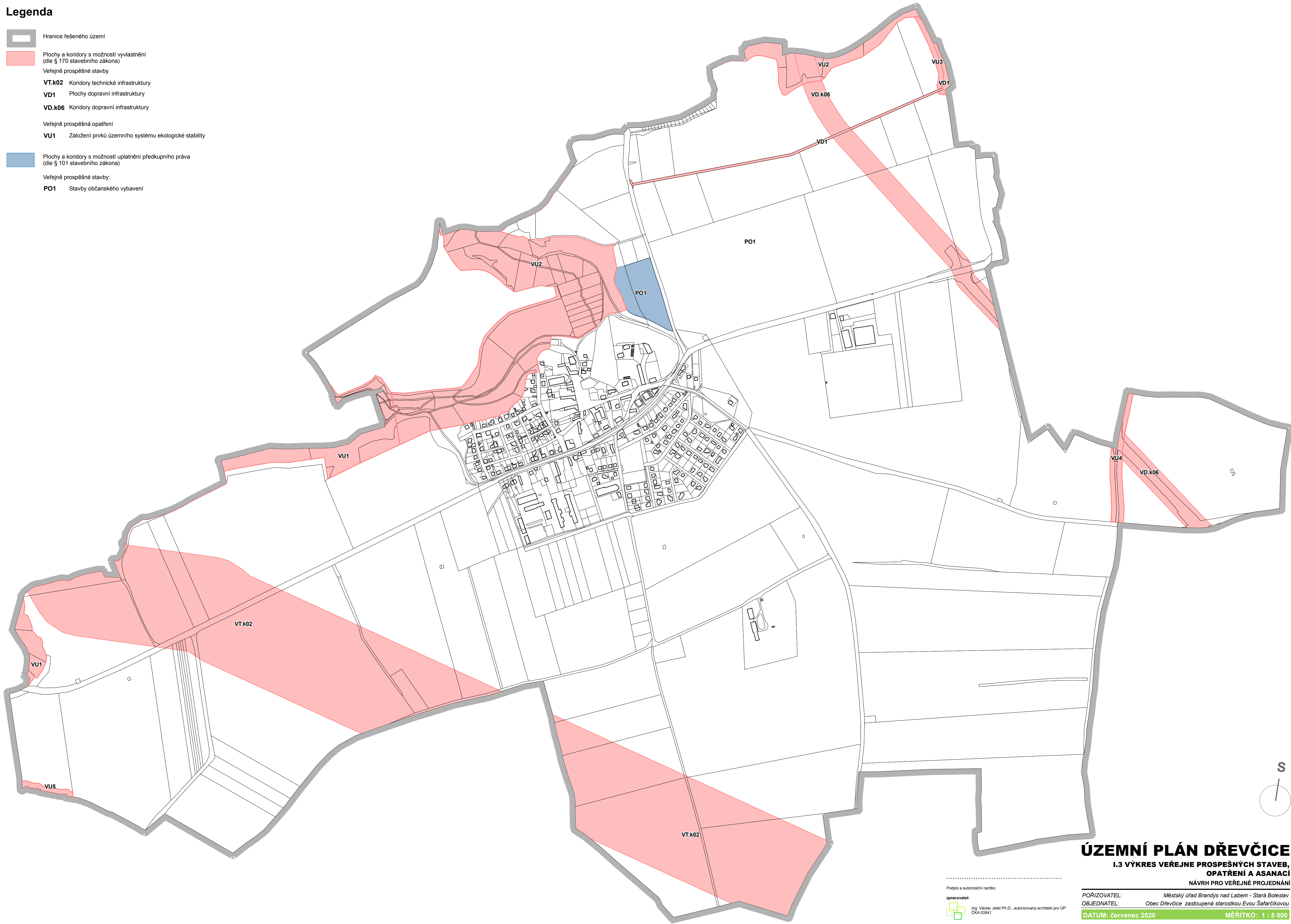



Legenda

-  Hranice řešeného území
-  Plochy a koridory s možností vyvlastnění (dle § 170 stavebního zákona)
Veřejně prospěšné stavby
 - VT.k02** Koridory technické infrastruktury
 - VD1** Plochy dopravní infrastruktury
 - VD.k06** Koridory dopravní infrastruktury
- Veřejně prospěšná opatření
 - VU1** Založení prvků územního systému ekologické stability
-  Plochy a koridory s možností uplatnění předkupního práva (dle § 101 stavebního zákona)
Veřejně prospěšné stavby:
 - PO1** Stavby občanského vybavení



ÚZEMNÍ PLÁN DŘEVČICE
I.3 VÝKRES VEŘEJNE PROSPĚŠNÝCH STAVEB, OPATŘENÍ A ASANACÍ
NÁVRH PRO VEŘEJNÉ PROJEDNÁNÍ

POŘIZOVATEL: Městský úřad Brandýs nad Labem - Stará Boleslav
OBJEDNATEL: Obec Dřevčice zastoupená starostkou Evou Šafářčikovou
DATUM: červenec 2020 MĚŘITKO: 1 : 5 000

Podpis a autorizační razítko
zpracovatel:
 Ing. Václav Jeteř Ph.D., autorizovaný architekt pro ÚP
ČKA 03541